



















# Legenda

	projektowana oś
	Krawędź jezdni
	Krawężnik
	Pas ruchu
	Krawędź pobocza
	Obrzeże
	Przebieg linii WN
	Rów drogowy
	nawierzchnia - jezdnia asfaltowa
	nawierzchnia - kostka betonowa (chodniki)
	nawierzchnia - ścieżki rowerowe lub pieszo-rowerowe
	nawierzchnia - zatoki autobusowe
	zieleń
	nawierzchnia - kostka betonowa (wyspy)
	Istniejący przystanek autobusowy
	Przebiegi obejścia Ryczywołu
	Obszar chroniony - użytek ekologiczny
	Obszar chroniony - Obszar Natura 2000 (Dolina Środkowej Wisły) rodzaj ochrony - dyrektywa ptasia

INWESTORZAMAWIAJĄCY:



**Generalny Dyrektor Dróg Krajowych i Autostrad**  
reprezentowany przez  
**Generalną Dyrekcję Dróg Krajowych i Autostrad**  
**Oddział w Warszawie**  
ul. Mińska 25, 03-808 Warszawa

JEDNOSTKA PROJEKTOWA:



Lider konsorcjum:  
**MPRB Sp. z o.o.**  
ul. Dekerta 18  
30-703 Kraków  
tel. 12 312 18 78  
fax: 12 312 18 70

Partner konsorcjum:  
**Mosty Kraków S.A.**  
ul. Dekerta 18  
30-703 Kraków

Partner konsorcjum:  
**MP Infra Sp. z o.o.**  
ul. Dekerta 18  
30-703 Kraków

ZAMIERZENIE BUDOWLANE:

**KONCEPCJA ROZBUDOWY DRUGI KRAJOWEJ NR 79**  
**NA ODCINKU MAGNUSZEW - RYCZYWÓŁ WRAZ Z UZYSKANIEM**  
**DECYZJI O ŚRODOWISKOWYCH UWARUNKOWANIACH**

STADIUM PROJEKTU: **KONCEPCJA PROJEKTOWA**

TYTUŁ RYSUNKU:

**Legenda**

SKALA:

-

data: **06.2021**

nr umowy:

**85/2021**

nr rys.:

**2.0**