








Legenda

-  Planowana lokalizacja nowych stupów 400 kV
-  Słupy istniejącej linii 400 kV - do demontażu
-  Pas technologiczny planowanej linii 400 kV
-  Trasa planowanej linii 400 kV
-  Granice gmin
-  Granice sołectw
-  Granice działek

Investycja

Budowa linii elektroenergetycznej 400 kV Kozienice - Mitosna

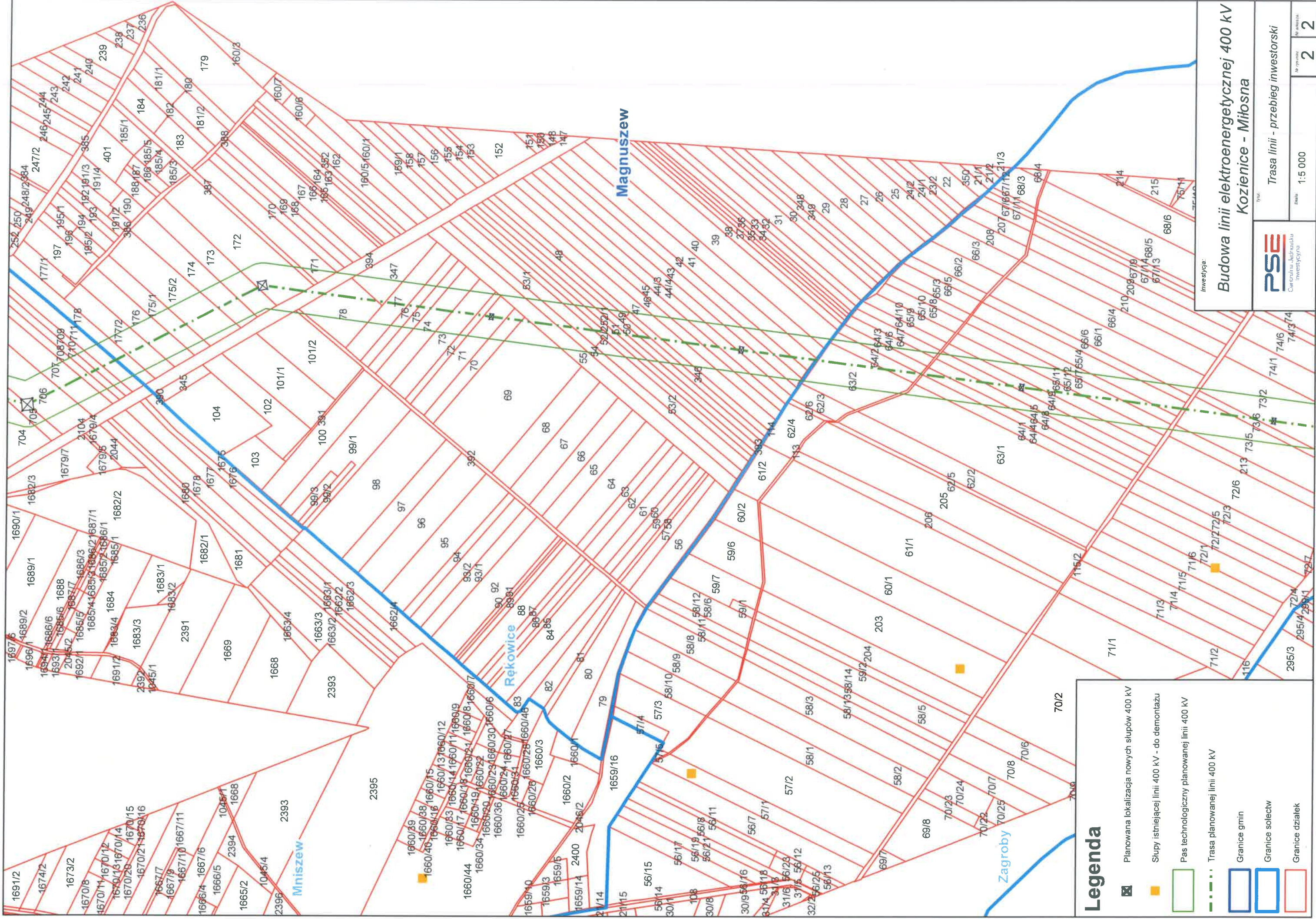


Typ: Trasa linii - przebieg inwestorski

Skala: 1:5 000

Nr rysunku: 2

1



Legenda

- Planowana lokalizacja nowych słupów 400 kV
- Słupy istniejącej linii 400 kV - do demontażu
- Pas technologiczny planowanej linii 400 kV
- Trasa planowanej linii 400 kV
- Granice gmin
- Granice sołectw
- Granice działek

Investycja:

Budowa linii elektroenergetycznej 400 kV Kozienice - Mitosna

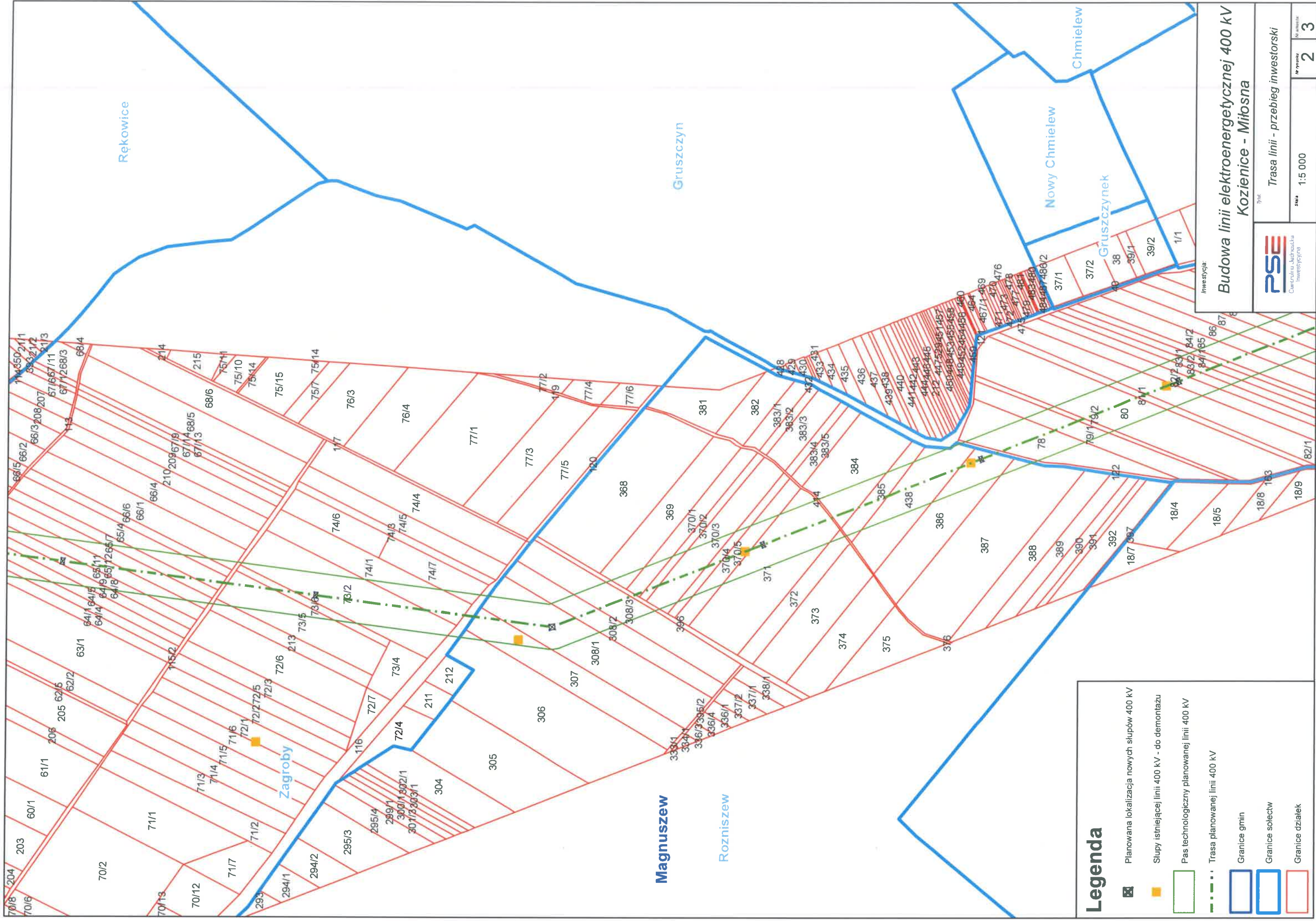
Typ:
Trasa linii - przebieg inwestorski

Skala: 1:5 000








Wzrost: 2

2

PSE
Centralna Agencja
Inwestycyjna



Legenda

-  Planowana lokalizacja nowych słupów 400 kV
-  Słupy istniejącej linii 400 kV - do demontażu
-  Pas technologiczny planowanej linii 400 kV
-  Trasa planowanej linii 400 kV
-  Granice gmin
-  Granice sołectw
-  Granice działek

Investycja:

Budowa linii elektroenergetycznej 400 kV Koźnice - Miłosna



Tytuł: Trasa linii - przebieg inwestorski

Skala: 1:5 000

Nr rysunku: 2

Nr arkusza: 3